



Luoghi d'interesse nei dintorni



PARCO AVVENTURA CERWOOD



Situato all'interno del parco 'Fonti di Santa Lucia', è il parco avventura più grande d'Italia con un totale di 22 percorsi e 170 giochi per bambini e adulti.
NB: L'ingresso al parco è gratuito, si pagano solo le attività scelte.

COME RAGGIUNGERLO: Venendo dal campeggio, al primo incrocio dove si trova il cartello in legno del campeggio, proseguite a sinistra. Il parco si trova dopo circa 800 m sulla destra, di fianco al centro termale.

APERTURA: 12/04-16/06 solo sabato domenica e festivi 9.30-19.00
17/06-08/09 tutti i giorni 9.30-19.00
09/09-02/11 solo sabato domenica e festivi 10.00-18.30

INDIRIZZO: Via delle Fonti, Cervarezza Terme (Busana)

INFO: 3484060500 www.cerwood.it

TERME DI CERVAREZZA



Centro Termale che offre i seguenti servizi: inalazioni, bagni sulfurei, bagni con idromassaggio, cromoterapia, bagni ozonizzanti, fangoterapia, piscina termale, bagno di vapore, percorso vascolare, massaggi.

COME RAGGIUNGERLO: Venendo dal campeggio, al primo incrocio dove si trova il cartello in legno del campeggio, proseguite a sinistra. Le terme si trovano dopo circa 800 m sulla destra, poco prima del parco avventura Cerwood.

APERTURA: 1/04-15/11

INDIRIZZO: P.le S. Lucia delle Fonti 4, Cervarezza Terme (Busana)

INFO: 0522890226

OSSERVATORIO ASTRONOMICO



Osservatorio di recente costruzione dotato di 3 telescopi. La visita è costituita da una prima parte teorica, dove un esperto vi porterà alla scoperta dell'universo, e una parte pratica, durante la quale imparerete a riconoscere costellazioni, stelle, pianeti e si osserverà il cielo al telescopio.

COME RAGGIUNGERLO: Venendo dal campeggio, al primo incrocio dove si trova il cartello in legno del campeggio, proseguite a sinistra. L'osservatorio si trova dopo circa 600 m sulla destra (basta seguire il cartello).

APERTURA: oltre a determinate serate di apertura, l'osservatorio è aperto tutto l'anno previa prenotazione. Si accettano gruppi di almeno 20 persone al prezzo di € 3.50 a testa. Si accettano gruppi anche di numero inferiori, se disposti a pagare un contributo di almeno € 70.00.

INDIRIZZO: Costa Volpara, Cervarezza Terme (Busana)

INFO: 3311055401

IL VASCELLO DEL MONSIGNORE



Antica acetaia dove non solo è possibile degustare ed acquistare diverse varietà di aceto, ma anche visitare la struttura.

COME RAGGIUNGERLO: Si raggiunge in 10 minuti a piedi dal campeggio. Tornate alla SS63, attraversatela e imboccate la strada a destra in discesa, che vi porterà nel centro di Cervarezza.

APERTURA: dal 1/07 al 1/09: Martedì 10.00-12.30

Sabato e Domenica su prenotazione

Dal 1/09 al 1/04: solo su prenotazione

INDIRIZZO: Via ca' di Sotto,5 Cervarezza Terme (Busana)

INFO:0522527521

MUSEO DEL SUGHERO – UIT



Museo sito in centro a Cervarezza Terme che vi farà scoprire la storia e la lavorazione del sughero. Di fianco è collocato l'ufficio informazioni turistiche.

COME RAGGIUNGERLO: Si raggiunge in 10 minuti a piedi dal campeggio. Tornate alla SS63, attraversatela e imboccate la strada a destra in discesa, che vi porterà nel centro di Cervarezza.

APERTURA: MAGGIO chiuso lunedì e mercoledì altri giorni: 9.30-12.30

GIUGNO chiuso lunedì altri giorni: 9.30-12.30

LUGLIO e AGOSTO chiuso lunedì altri giorni 9.30-12.30 e sabato pomeriggio 15.00-18.00

INDIRIZZO: Piazza 1° Maggio, Cervarezza Terme (Busana)

INFO:0522890655

PARCO DELL'ARTE



Lo scultore Giacomo Poletti vi darà il benvenuto nel suo Grazioso e familiare giardino-laboratorio, dove potrete ammirare moltissime statue in diversi tipi di legno e in pietra.

COME RAGGIUNGERLO: Tornate sulla SS63 e girate a destra. Dopo circa 1 km girate a sinistra verso Talada (troverete già il cartello indicante 'giardino dell'arte'); dopo poco girate a destra (seguite sempre il cartello). Dopo aver passato la frazione di Casale arriverete a Talada. Il parco si trova sulla strada principale.

INDIRIZZO: via Talada 12

APERTURA/INFO: Contattate direttamente Giacomo Poletti al numero 3931972142

I GIARDINI DELL'ACQUA



Centro ittico che offre i seguenti servizi: allevamento trote, peschiera e scuola di pesca, parco giochi, piscina, solarium, percorso natura, area picnic. Possibilità di prenotare uscite di pesca con istruttori e visite guidate all'allevamento didattico e all'acquario fluviale.

COME RAGGIUNGERLO: Tornate sulla SS63 e andate verso destra, in direzione Passo del Cerreto. Dopo circa 10 km, alla rotonda, prendete la prima uscita per entrare nel paese di Collagna; svoltate a destra poco dopo.

APERTURA: 1/06-20/09 tutti i giorni 08.00-21.00
21/09-31/05 sabato e domenica 07.00-17.00

INDIRIZZO: Via Porali, Collagna

INFO: 0522897110 www.igiardinidellacqua.com

LAGO CALAMONE

(Tratto da 'I laghi dell'Appennino reggiano' di Claudio Soli)



(Foto di Giovanni Chesi)

Fra le piccole cavità lacustri della parte settentrionale del Monte Ventasso si evidenzia il Lago Calamone. [...] Esso quota m. 1396 s.l.m., è d'origine quasi sicuramente glaciale ed è contenuto da uno sbarramento morenico. La sua superficie è di mq. 33480 e la sua profondità raggiunge i 10 metri. Suggestive le sue sponde contornate da fitta vegetazione fra cui spiccano maestosi faggi. Il lago compone un magnifico binomio con l'alta vetta del Monte Ventasso che dalla parte nord-est si mostra rocciosa. Nella parte sud-ovest del lago esiste una fonte e il Rifugio Bar. La località è dotata, a trenta minuti circa ad est del lago a quota m. 1502 s.l.m. anche del Rifugio Maria Maddalena, ricovero sempre aperto con caminetto, attrezzature e piano cuccette per circa dieci persone, ricavato nel retro di un antico Oratorio dichiarato esistente come eremitaggio femminile nel secolo XIV dedicato a Santa Maria Maddalena. La flora della località che attornia il Lago Calamone e il Monte Ventasso comprende varietà alpestri d'assoluto rilievo come il sigillo di Salomone, gigli, orchidee, primule, sassifraghe. La fauna è caratterizzata da roditori, caprioli e mufloni. Quella dell'aria da passeracei.

COME RAGGIUNGERLO: tornate sulla SS63 e girate a sinistra. Dopo circa 2km abbandonate la statale e girate a sinistra (direzione Ramiseto). Attraversato Ramiseto, girate a sinistra (direzione Montemiscoso- Ventasso Laghi). Dopo aver superato Montemiscoso, girate nuovamente a sinistra ed andate fino in fondo alla strada. Il lago si raggiunge a piedi in circa 10 minuti.

LAGO PRANDA



Si tratta di uno dei più belli laghi dell'Appennino reggiano, situato a 1285 m sul livello del mare. Il lago è dotato di diverse panchine e di un ristorante-pizzeria; è possibile pescare.

COME RAGGIUNGERLO: tornate sulla SS63 e girate a destra. Arrivate al Passo del Cerreto e andate verso Cerreto Laghi. Dopo circa 2 km girate a sinistra e percorrete la strada in terra battuta.

PIETRA DI BISMANTOVA



Maestosa 'montagna' di arenaria e calcarenite, citata da Dante nel IV canto del Purgatorio (Vassi in San Leo, discendesi in Noli/ montasi su Bismantova in cacume/ con esso i piè, ma qui convien ch'om voli). Ha avuto origine ben 19 milioni di anni fa, quando era uno scoglio roccioso (diversi i fossili trovati, tra cui denti di squalo e frammenti di echinodermi); ai piedi della rupe sorge un monastero benedettino edificato nel XV secolo e modificato più volte. Nella zona di Campo Pianelli, sempre ai piedi della rupe ma nel lato opposto al monastero, sono stati fatti diversi scavi dove sono stati rinvenuti molti reperti di epoche diverse.

COME RAGGIUNGERLA: immettetevi sulla SS63 e girate a sinistra. Continuate per 15 km ed entrate a Castelnovo ne' Monti. Sempre dritto, passate il semaforo e arrivati alla rotonda, prendete la prima strada a destra; dopo meno di un km girate a sinistra e continuate fino ad arrivare al piazzale, dove potete parcheggiare. Da qui è possibile visitare il monastero e raggiungere la sommità in circa 15 minuti.

FONTI DI POIANO E GESSI TRIASSICI



Le fonti di Poiano sono la maggiore risorgente carsica dell'Emilia-Romagna. La loro maggiore caratteristica è il contenuto in cloruro di sodio. Per utilizzare le caratteristiche termali delle acque in questa località è stata edificata una struttura con 2 vasche a differente temperatura. Nelle vicinanze si possono ammirare i gessi triassici: si tratta di affioramenti di gessi antichissimi, i più antichi dell'Appennino, risalenti a oltre 200 milioni di anni fa, situati in un tratto di circa 10 km lungo la Valle del Secchia, poco più a sud della Pietra di Bismantova. Queste evaporati, rarissime sul territorio italiano dove affiorano soltanto sull'1% del territorio nazionale, sono di colore bianco, a volte grigio chiaro, arancione, rosa, presentano bellissime formazioni di cristalli, ed inglobano diversi tipi di rocce.

COME RAGGIUNGERLI: (tempo di percorrenza circa 40 minuti). Tornate sulla SS63 e andate a sinistra. Superate Castelnovo ne' Monti e la Croce e poco dopo il distributore che trovate sulla destra, girate a sinistra. Dal ponte di Gatta, sulla SP9 scendete dal paese procedete lungo il greto del fiume Secchia (potrete già osservare i gessi); le Fonti si raggiungono dopo 2 km.

CASTELLI MATILDICI

CASTELLO DELLE CARPINETE



Chiamato anche castello di Carpineti, è stata una delle residenze preferite da Matilde. Il castello, ad una altitudine di 800m, vi permetterà di godervi un ottimo panorama sulle valli del Secchia e del Tresinaro.

COME ARRIVARCI: (tempo di percorrenza circa 35minuti) Tornate sulla SS63 e girate a sinistra. Passate Castelnovo ne' Monti e dopo circa 5 km, dopo il cavalcavia, girate a destra per entrare nell'abitato di Felina. Dopo meno di 1 km, appena prima della piazzetta centrale del paese, girate a destra e proseguite fino ad arrivare a Carpineti. Attraversate il centro e girate a destra (appena dopo l'ECU). Dopo poco troverete il piazzale dove parcheggiare.

APERTURA: dal 16/04/2017 al 30/09/2017, sabato, domenica e festivi: 10-13
15-18

Dal 5/08/2017 al 20/08/2017 tutti i giorni 16-19

INDIRIZZO: Piazza Matilde di Canossa, Carpineti

INFO: 3392313875

PREZZI: intero € 2.50 ridotto € 1.50

CASTELLO DI CANOSSA



Realizzato nella seconda metà del X secolo, il castello di Canossa è reso celebre dall'episodio della scomunica dell'imperatore Enrico IV da parte del papa Gregorio VII. Proprio in questo castello nel Gennaio del 1077 i due si incontrarono e dopo 3 giorni di penitenza, l'imperatore ottenne la revoca della scomunica. Il castello è stato attaccato e danneggiato più volte nei secoli a venire. Oltre al castello, è possibile visitare anche il relativo museo.

COME ARRIVARCI: (tempo di percorrenza circa 50 minuti) Tornate sulla SS63 e girate a sinistra. Mantenete la strada principale per circa 25 km e prendete l'uscita a destra per Casina. Arrivati all'incrocio girate a sinistra. Da qui sono ben indicati il castello e il paese di Canossa.

APERTURA: 01/04-30/10: da martedì a domenica 9.00-12.30 15.00-19.00 (agosto anche il lunedì)

INFO: 0522877104

PREZZI: intero € 3.00 ridotto € 1.50

CASTELLO DI ROSSENA



Castello meglio conservato tra quello matildici, si sviluppa su un terreno vulcanico di colore rosso, dal quale si domina un paesaggio straordinario. Il castello si sviluppa principalmente su tre livelli: la quota della "sala d'Armi" comprendente le prigioni, la sala d'Armi, il refettorio e la cisterna, collegati tra loro da percorsi irregolari di scalini in pietra e laterizio. Dirimpetto a Rossena, sorge isolata la quadrangolare Torre di Rossenella, su un picco roccioso a conferma del gran sistema difensivo che circondava il più importante castello di Canossa. Essa costituisce uno dei manufatti più interessanti dell'Appennino Reggiano perché, non alterata da successive integrazioni murarie riesce a denunciare la sua connotazione originaria. **COME ARRIVARCI:** (tempo di percorrenza circa 50 minuti) Tornate sulla SS63 e girate a sinistra. Mantenete la strada principale per circa 25 km e prendete l'uscita a destra per Casina. Arrivati all'incrocio girate a sinistra.

APERTURA: orario estivo: sabato 15.00-19.00

domenica e festivi 10.00-12.30 15.00-19.00

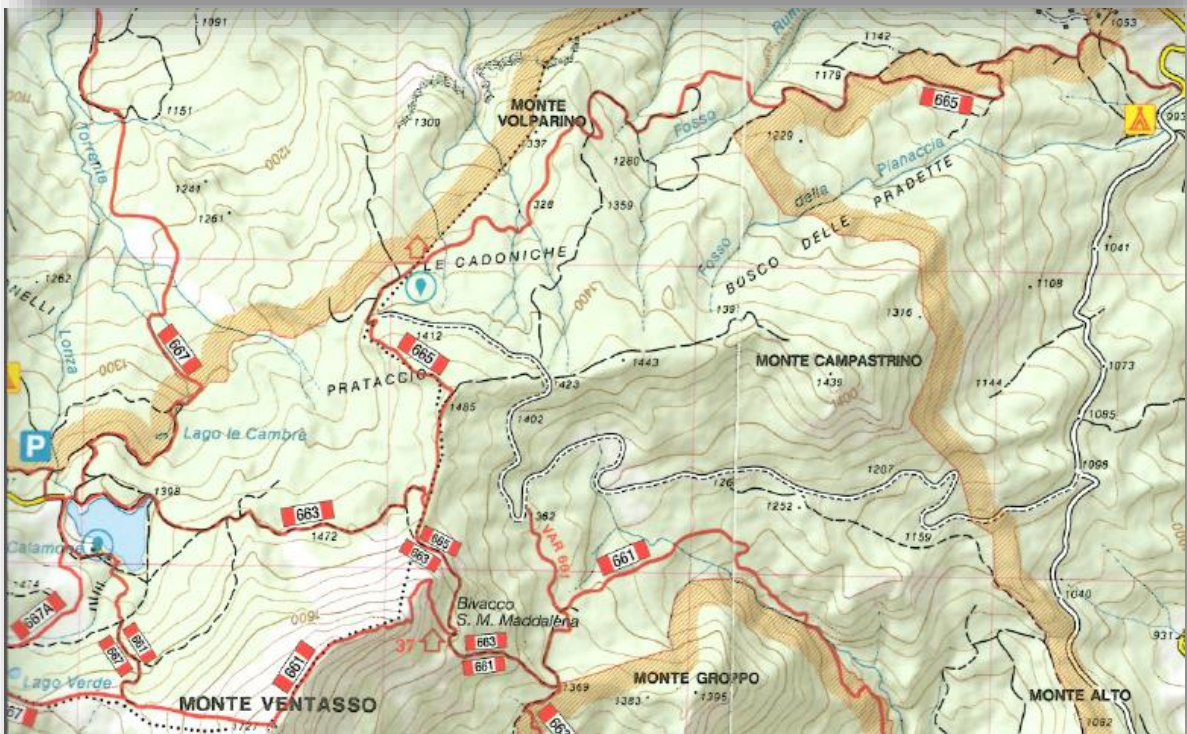
INFO: 05222878974

PREZZI: intero € 5.00 ridotto € 3.50

Escursioni

LAGO CALAMONE – MONTE VENTASSO (1727 M)

TEMPO DI SALITA: 2 ORE E 30' PARTENZA: Campeggio DISLIVELLO: 700 m



Arrivate all'incrocio, dove si trova il cartello in legno del campeggio: proprio lì di fianco imboccate il sentiero CAI n° 665. Sulla strada troverete il rifugio delle Cadoniche (ristrutturato ed inaugurato nel 2011) e una fonte dove potrete abbeverarvi. Proseguite finché arriverete ad un bivio: dritto sentiero 663-665, destra sentiero 663, quello da seguire, che vi porterà al lago Calamone, detto anche lago del Ventasso; qui è possibile rifocillarsi al ristorante Venusta. Sulla sponda meridionale del lago imboccate il sentiero 661-667 e successivamente il 661, che vi porterà sulla vetta del Ventasso. Potete scendere percorrendo il sentiero 661 che vi porterà al rifugio S. Maria Maddalena. A questo punto imboccate il 663-665 che vi riporterà al bivio descritto poco fa.

SORGENTI DEL SECCHIA (1550 M)

TEMPO DI SALITA: 1.45' PARTENZA: **passo del Cerreto** DISLIVELLO: 300 m



Il passo del Cerreto dista dal campeggio circa 20km. Per raggiungerlo è sufficiente immettersi sulla SS63 e proseguire a destra. Parcheggiate l'auto al bar-rifugio e imboccate il sentiero 00, che parte proprio da dietro il rifugio. Dopo circa 30' arriverete al passo dell'Ospedalaccio; dopo circa 10', al bivio, prendete il 671, che porta direttamente alle sorgenti. Dalle sorgenti, sempre seguendo il 671, potete raggiungere in circa 50' il passo di Pietratagliata (1750 m), luogo dal quale potrete ammirare un magnifico panorama.

ALPE DI SUCCISO (2017 M) Escursione di Giovanni Chesi

TEMPO DI SALITA: **3 ORE** DISLIVELLO: **650 m** PARTENZA: **Passo della Scalucchia**





(foto: panorama dal Casarola)

Tornate sulla SS63 e andate a destra fino a Collagna: in fondo all'abitato, sulla destra, girate per Vallisnera e Pratizzano. Passata Vallisnera e poco prima di raggiungere il rifugio di Pratizzano, prendete la stradina panoramica a sinistra che vi porterà dopo pochi km al passo della Scalucchia: 150m prima del passo su una curva a destra, troverete uno spiazzo per l'auto: da lì, a sinistra, parte il nostro sentiero, il 667. Il tracciato, dopo circa 10', si inoltra nel bosco fino a raggiungere dopo altri 30' un bivio in località "Buca del Moro" che incrocia il sentiero 669. Proseguite dritto fino ad arrivare alla fine della parte boscosa: da qui parte la salita vera che si sviluppa a zig zag in un sentiero stretto e marcato fino ad arrivare al primo crinale. Seguite poi a destra la costa panoramica che, dopo una larga curva a sinistra vi porterà in vetta al Casarola. Da segnalare appena sotto la cima un bel passaggio di roccetta che, inverno e ghiaccio a parte, non comporta nessun problema. Seguite dritto ancora il 667 e, dopo un'altra piccola cima, girate a destra scendendo verso la sella del Casarola (1945m) dove troverete un altro crocevia di sentieri indicante a sinistra le fonti del Secchia, a destra la Valle degli Angeli, il rifugio Rio Pascolo e il paesino di Succiso Nuovo e dritto (sempre 667) Alpe di Succiso, la vostra affascinante meta. Vi aspetta una mezz'oretta di adrenalina pura, percorrendo una cresta abbastanza esposta (molto pericolosa d'inverno) degna anticamera dell'estrema sommità dell'Alpe.

MONTE CUSNA Escursione di Giovanni Chesi

TEMPO DI SALITA: **2 ORE** PARTENZA: **Passo della Cisa** DISLIVELLO: **570 m**



Tornate Sulla SS63, girate a sinistra in direzione Reggio Emilia. Superate Castelnovo ne' Monti e dopo 5 km, appena prima del cavalcavia, girate a sinistra. Seguite le indicazioni per Villaminozzo e per Febbio. Dopo Febbio proseguite verso il borghetto di Monteorsaro: passato il piccolo abitato prendete la strada a sinistra che porta verso l'omonimo rifugio. Dopo 4 km di strada bianca da percorrere con attenzione, raggiungerete il passo Cisa, dove potrete parcheggiare l'auto. Oltrepassate la sbarra che si trova sulla sinistra (percorso 623) e seguite la comoda via che in circa 30' vi condurrà verso l'ampia radura alle pendici del monte. Dopo un'altra mezz'ora (seguite sempre il 623) si arriva a un crocevia di sentieri: qui si intersecano il 623 e il 625; prendete quest'ultimo salendo verso sinistra. Continuate il 625 sempre ben segnato (con 2 passaggi di roccetta un po' scivolosi ma niente di particolare difficoltà) seguendo a tratti il sotto crinale fino a raggiungere dopo circa 40' l'ampia pratina sottostante la vetta: poco dopo, il sentiero si allarga ampiamente verso destra, per poi ripiegare ancora a sinistra in dirittura d'arrivo (potete prendere anche la via diretta, la vetta è visibile poco sopra di voi). Sedetevi, riposatevi e ammirate in silenzio (nei giorni limpidi si vede benissimo il mare).

MONTE CAVALBIANCO (1855 M)

TEMPO DI SALITA: **1 ORA** PARTENZA: **Passo Pradarena** DISLIVELLO: **280 m**

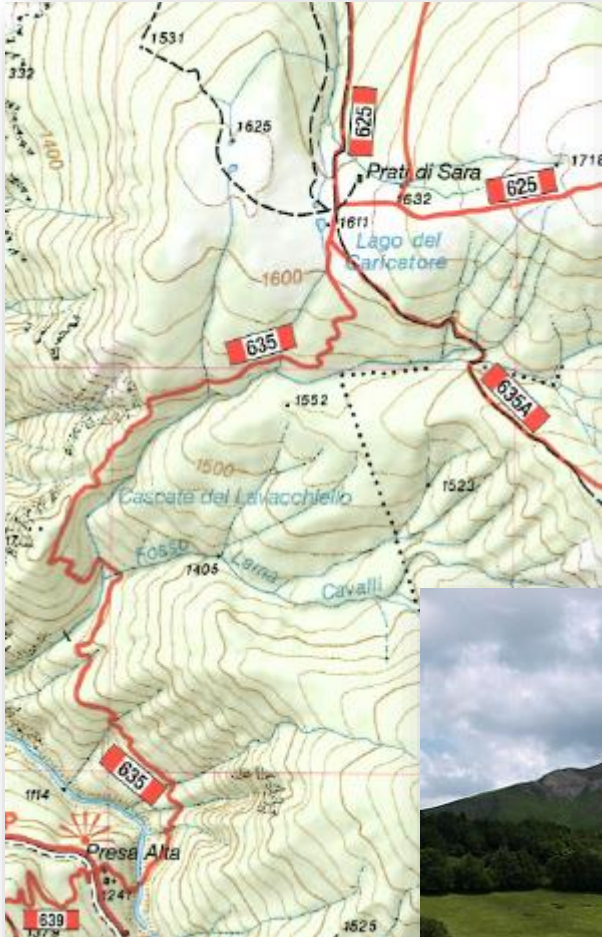


Escursione semplice e breve, ma dal panorama spettacolare. Tornate sulla SS63 e andate a destra. Girate a sinistra per entrare a Busana e seguite le indicazioni per Ligonchio. Una volta arrivati a Ligonchio seguite le indicazioni per Ospitaletto e per il passo di Pradarena. Potete parcheggiare la macchina di fianco al ristorante 'Carpe Diem'. Imboccate il sentiero 643/643° e dopo 10' prendete la variante 643A. Dopo 20' inizia la parte sul crinale che porta sulla cima del Cavalbianco in circa 45'.

CASCADE DEL LAVACCHIELLO (1280 M)

PRATI DI SARA (1610 M)

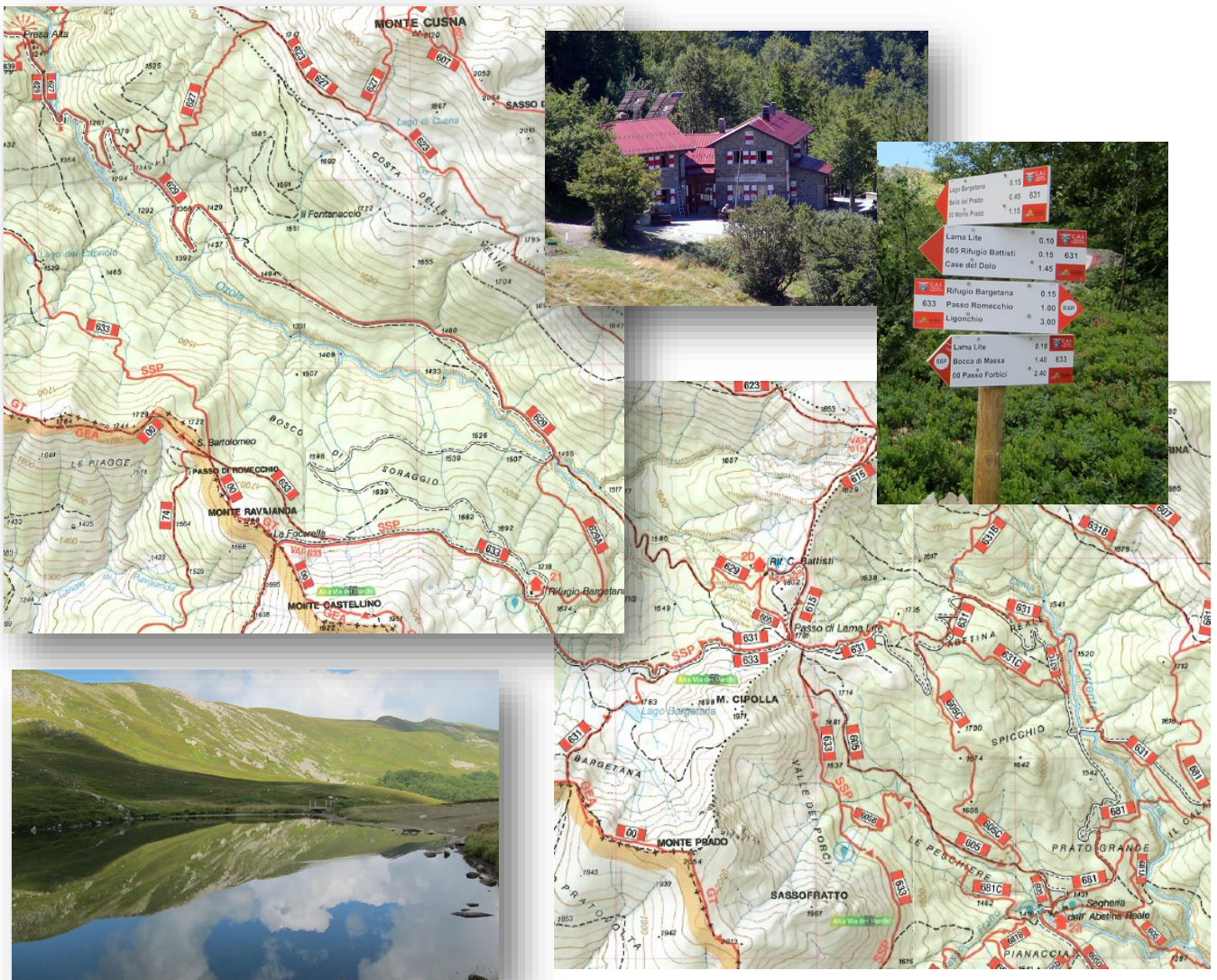
TEMPO DI SALITA: 1 ORA E 45 ' PARTENZA: Presalta DISLIVELLO: 400M



Tornate sulla SS63 e andate a destra. Girate a sinistra per entrare a Busana e seguite le indicazioni per Ligonchio. Una volta arrivati a Ligonchio proseguite fino ad arrivare in fondo all'abitato e prendete la prima strada sulla sinistra, indicante Presalta; la strada è stretta, ma percorribile senza problemi in macchina. Dopo aver superato un ponte la strada diventa sterrata; poco dopo arriverete a Presalta (diga con laghetto). Poco prima della diga troverete il sentiero da imboccare, il 635. Dopo circa 15' minuti di discesa raggiungerete il torrente Ozola, da guardare. **A questo punto incomincia un tratto del sentiero siglato EE (escursionisti esperti), poiché è abbastanza esposto.** Prendetevela con calma, godetevi il panorama sull'Ozola e dopo circa 50' arriverete alla favolose Cascate del Lavacchiello. Da qui continuate il 635 che vi porterà dopo circa 50' ai prati di Sara (la salita è molto ripida); nella zona è possibile vedere cavalli allo stato brado.

Presalta - Rif. Battisti - Rif. Bargetana - Lago Bargetana - Presalta

LUNGHEZZA: 15800 mt DURATA: 5 ore DISLIVELLO: 820 mt

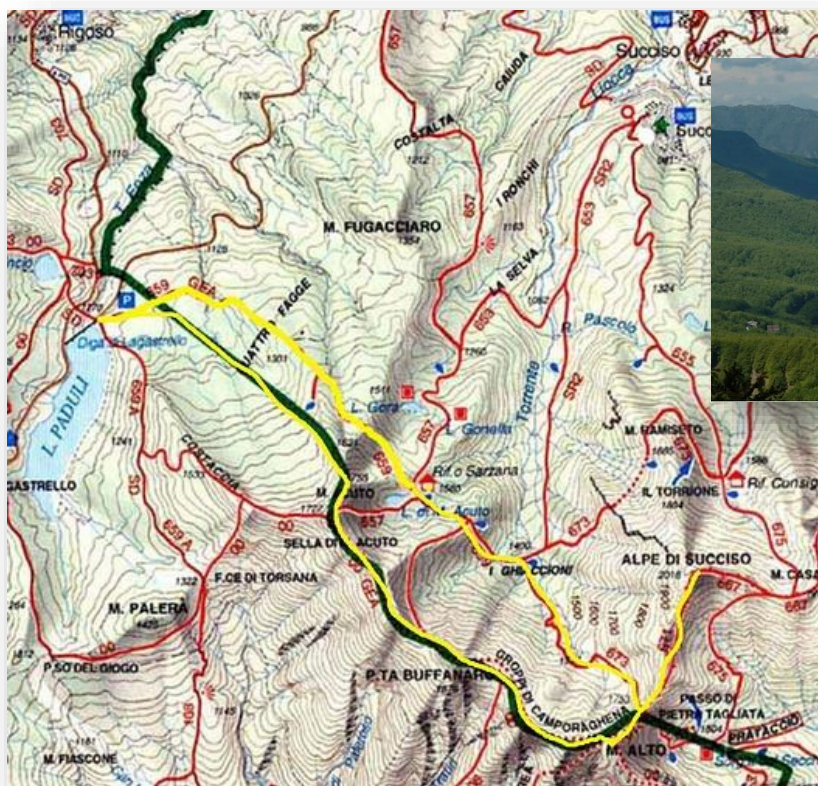


Tornate sulla SS63 e andate a destra. Girate a sinistra per entrare a Busana e seguite le indicazioni per Ligonchio. Una volta arrivati a Ligonchio proseguite fino ad arrivare in fondo all'abitato e prendete la prima strada sulla sinistra, indicante Presalta; la strada è stretta, ma percorribile senza problemi in macchina. Dopo aver superato un ponte la strada diventa sterrata; poco dopo arriverete a Presalta (diga con laghetto). Superate la sbarra e continuate sulla strada sterrata (629-627) e al bivio continuate sul 629. Al successivo bivio avete due possibilità: continuare sulla strada sterrata o imboccare il 629 (più breve). Dopo circa 2 ore di cammino arriverete al rifugio Bargetana. Da qui potete raggiungere il lago Bargetana (1783m) in circa 15' seguendo i sentieri 633 e poi 661 e il monte Prado continuando il 631 e successivamente lo 00 (circa 2 ore). Continuando invece il 663 raggiungerete Il passo di Lama Lite in circa 20'. Da qui le mete da raggiungere sono molte e tutte interessanti:

- Il Rifugio Battisti in circa 15' seguendo il 605 verso nord. Proseguendo sul 615 e poi al bivio sul 607 a destra arriverete al Passone (qui troverete una peculiare croce fatta a tubi, che emette suoni particolari). Tornando al bivio, potrete raggiungere da qui il Cusna seguendo il 607 a sinistra (2 ore e 30').

MONTE ALTO mt 1904

LUNGHEZZA: mt 18790 DURATA: 8 ore DISLIVELLO: mt 1300



Tornate sulla SS63 e andate a Sinistra. Girate a sinistra al primo incrocio con indicazioni Ramiseto passo Lagastrello. Una volta arrivati al Lagastrello, prendete il sentiero n° 659, quasi interamente dentro al bosco, con una salita non troppo faticosa, in un'ora e dieci minuti si arriva al rifugio Città di Sarzana e vicinissimo al lago Acuto, sotto l'omonimo monte. Il posto è molto bello, scendendo per una quarantina di minuti raggiungiamo un luogo chiamato i " Ghiaccioni ". Proseguendo in una valle verdissima, iniziamo a salire in direzione del Passo di Pietra Tagliata, che si raggiunge in un'ora e 15 minuti per pendii erborei alle falde dell'Alpe di Succiso. Da qui si sale per qualche passaggio in roccia elementare, poi superate alcune quote erbose con qualche ridiscesa, si arriva finalmente sull'ampia vetta erbosa dell'Alpe di Succiso. Da qui si scende nuovamente la cresta sud fino al Passo di Pietra Tagliata e da qui ,con faticosa salita, cominciamo a rimontare il versante nordest del monte Alto, cercando il più possibile di stare vicino alla cresta....salita dura, ma che ci consente di guadagnare in appena 1 ora e 10 minuti la vetta del monte Alto (dalla vetta dell'Alpe di Succiso...).....sosta per osservare il mare in lontananza e tutta la catena Apuana, poi volgendo a dx, in direzione nordovest, si comincia a percorrere a volte sul filo e con sali e scendi, una bellissima cresta, attrezzata in qualche punto con cavi metallici, (**consigliato imbrago e longe da ferrate**) fino alla bella vetta della Punta Buffanaro (ore 0.45).Il panorama da questa vetta è simile alle vette vicine, ma visto da altra prospettiva si continua, in direzione del monte Alto, sali e scendi per cresta (facile..) e pendii erbose, su quote secondarie, fino a raggiungere l'ampia sella di monte Acuto....da qui in breve e senza difficoltà saliamo anche il monte Acuto (ore 0.45 dalla Punta Buffanaro)...spettacolare giro sempre in cresta, con panorama da entrambi i versanti. La discesa finale verso il lago Paduli, con il sentiero n°659/A, è lunga e passa dentro un bellissimo bosco, ma in 1 ora e mezza, si raggiunge, e di lì in breve, il Passo del Lagastrello.

NOME	INDIRIZZO	NUMERO TELEFONO	CHIUSURA
Ristorante-pizzeria interno 'Nonna Vittoria'		3283166811	
La Lanterna	Piazza 1° Maggio, 5 Cervarezza	0522890253	Mercoledì
Ventasso	Via della Resistenza, 49/B Cervarezza	0522890137	Mercoledì
Bar Aurora	Via della Resistenza, 25 Cervarezza	0522890108	Mercoledì
La faggeta	Via S. Lucia, 6 Cervarezza	3282060120	
Il Fortino	Via Nazionale Nord (sulla SS63)	0522810275 3331861024	
La Baita d'oro	Via Sparavalle, 83 Castelnuovo ne' Monti	0522812794	Lun. sera- Martedì
Il castagno	Via Nazionale Sud, 3/b Busana	0522891449	
Canovi	Via Nismozza, 26	0522891337	Lunedì
Agriturismo Rio Riccò	Via Nazionale Sud, 2/2 Busana Mara 3489052500	0522891254 3336116645 0522891335	
Locanda Piera	Via Ponte Secchia, 83 Marmoreto	0522891249 3404057734	
Venusta	Lago Calamone	3335974968 0522890340 0522890586	
Al monte	Via Pagani Mentore, 9 Cervarezza	0522890109	
Belvedere	Via Mulinella, 15	0522890106	
B&B Monte Ventasso	Via Pagani Mentore, Cervarezza	0522890226	



Via Santa Lucia n. 1

42032 Cervarezza Terme (RE)

Tel 0522/890126 Fax 0522/890390

E-mail info@campinglefonti.com Sito internet www.campinglefonti.com